

**Commune d'AUTRANS-MEAUDRE-EN-VERCORS**  
**PLAN DE PRÉVENTION DES RISQUES**  
**NATURELS PRÉVISIBLES**  
**DOSSIER D'APPROBATION**

AGRANDISSEMENT DE LA CARTE DES ALÉAS SUR LE CENTRE BOURG  
 AUTRANS / POINTS REMARQUABLES SUR LA PROBLÉMATIQUE DES CRUES

**Légende :**

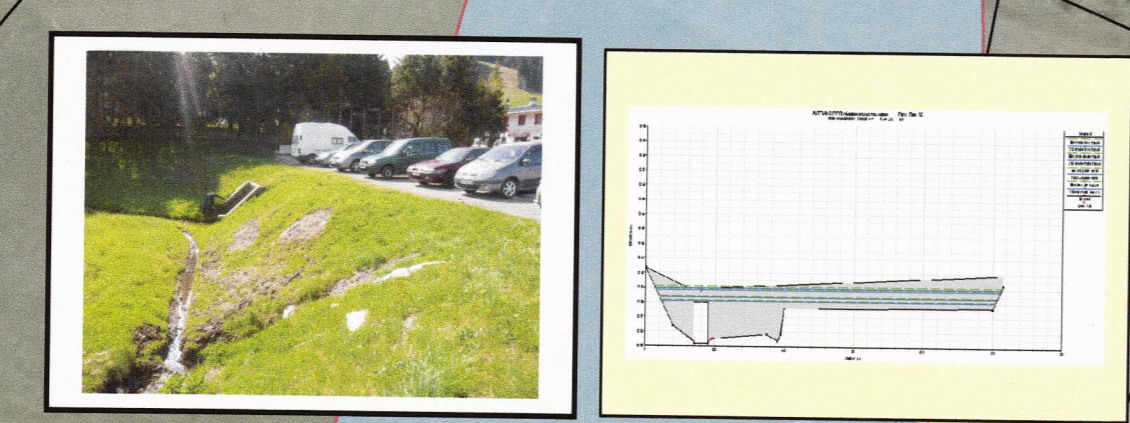
	Faible	Moyen	Fort
<b>Inondations :</b>			
Crues rapides des rivières	C1	C2	C3
Inondations en pied de versant	I'1	I'2	I'3
<b>Ravinements et ruissellements sur versant :</b>			
Glissements de terrain	V1	V2	V3
<b>Mouvements de terrain :</b>			
Glissements de terrain	G1	G2	G3
Chutes de pierres et de blocs	P1	P2	P3
Effondrements - Suffosion	F1	F2	F3
<b>Avalanches</b>			
	A1	A2	A3

■■■■■ Limite d'étude  
 ●●●●● Limite communale

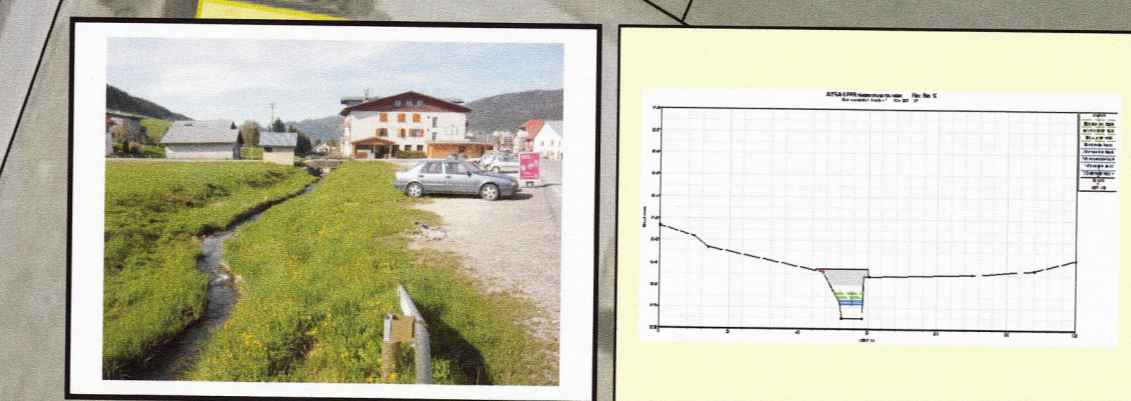
Fond orthophotographique © IGN

Réalisation et édition : RTM (B.A. et V.B.)  
 Février 2018 Echelle : 1/1250

Vu pour être annexé à mon  
 arrêté en date de ce jour.  
 Grenoble, le 09 AVR. 2018



LE MEAUDRET : Trou de la poste



Hotel de la Buffe




Le Meaudret : Amont du centre d'exploitation du CG38



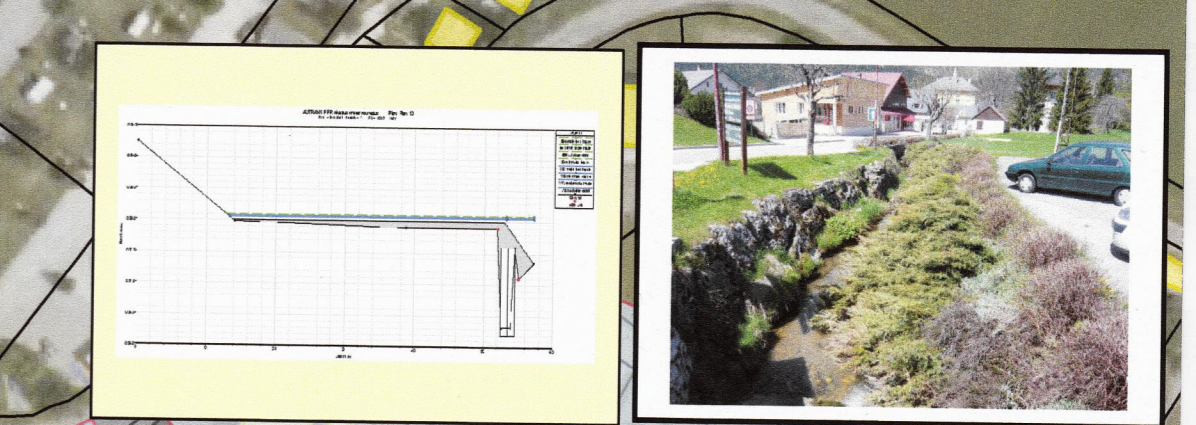
Le Meaudret : Lotissement ?




Le Meaudret : pont au niveau du restaurant "Le chalet Suisse"



Le Meaudret : pont de Tonkin



Le Bouchet : Aval rond-point



Le Bouchet : Amont lotissement ?

